

Projekt

z dnia 8 czerwca 2022 r.

Zatwierdzony przez

**UCHWAŁA NR
RADY MIASTA EŁKU**

z dnia 22 czerwca 2022 r.

**w sprawie wyznaczenia obszaru zdegradowanego i obszaru rewitalizacji
Gminy Miasta Ełku**

Na podstawie art. 8 ust. 1 ustawy z dnia 9 października 2015 r. o rewitalizacji (Dz. U. z 2021 r. poz. 485) uchwala się, co następuje:

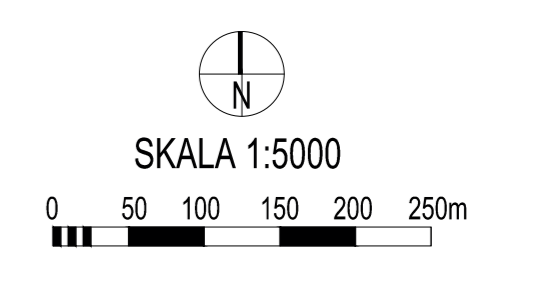
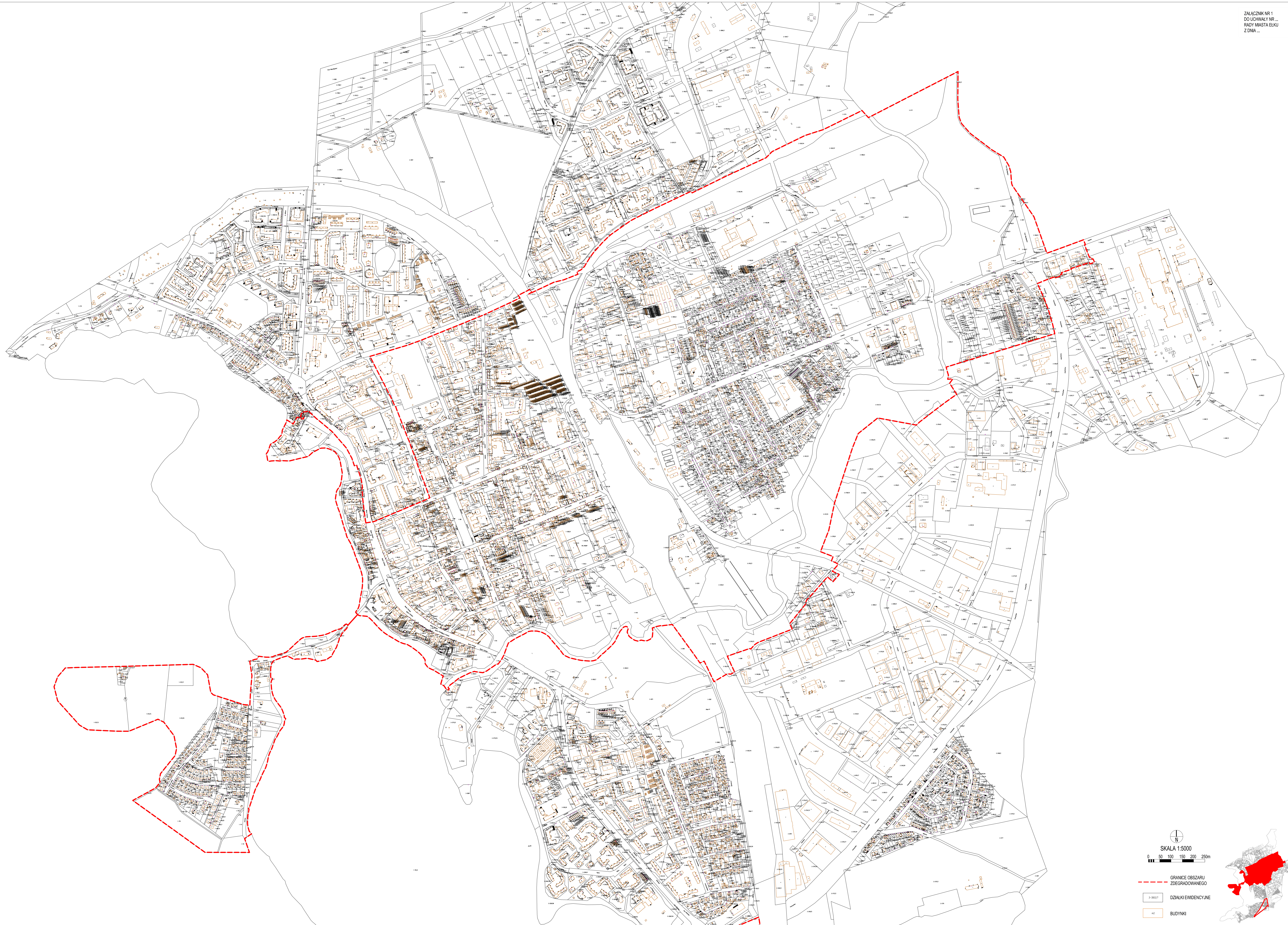
§ 1. 1. Na wniosek Prezydenta Miasta Ełku wyznacza się obszar zdegradowany i obszar rewitalizacji Gminy Miasta Ełku.




2. Granice obszaru zdegradowanego Gminy Miasta Ełku przedstawia mapa stanowiąca załącznik nr 1 do uchwały.

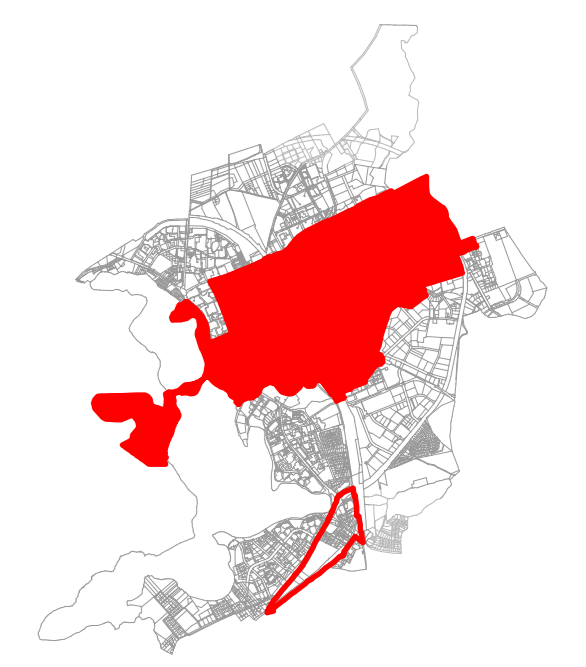
3. Granice obszaru rewitalizacji Gminy Miasta Ełku przedstawia mapa stanowiąca załącznik nr 2 do uchwały.

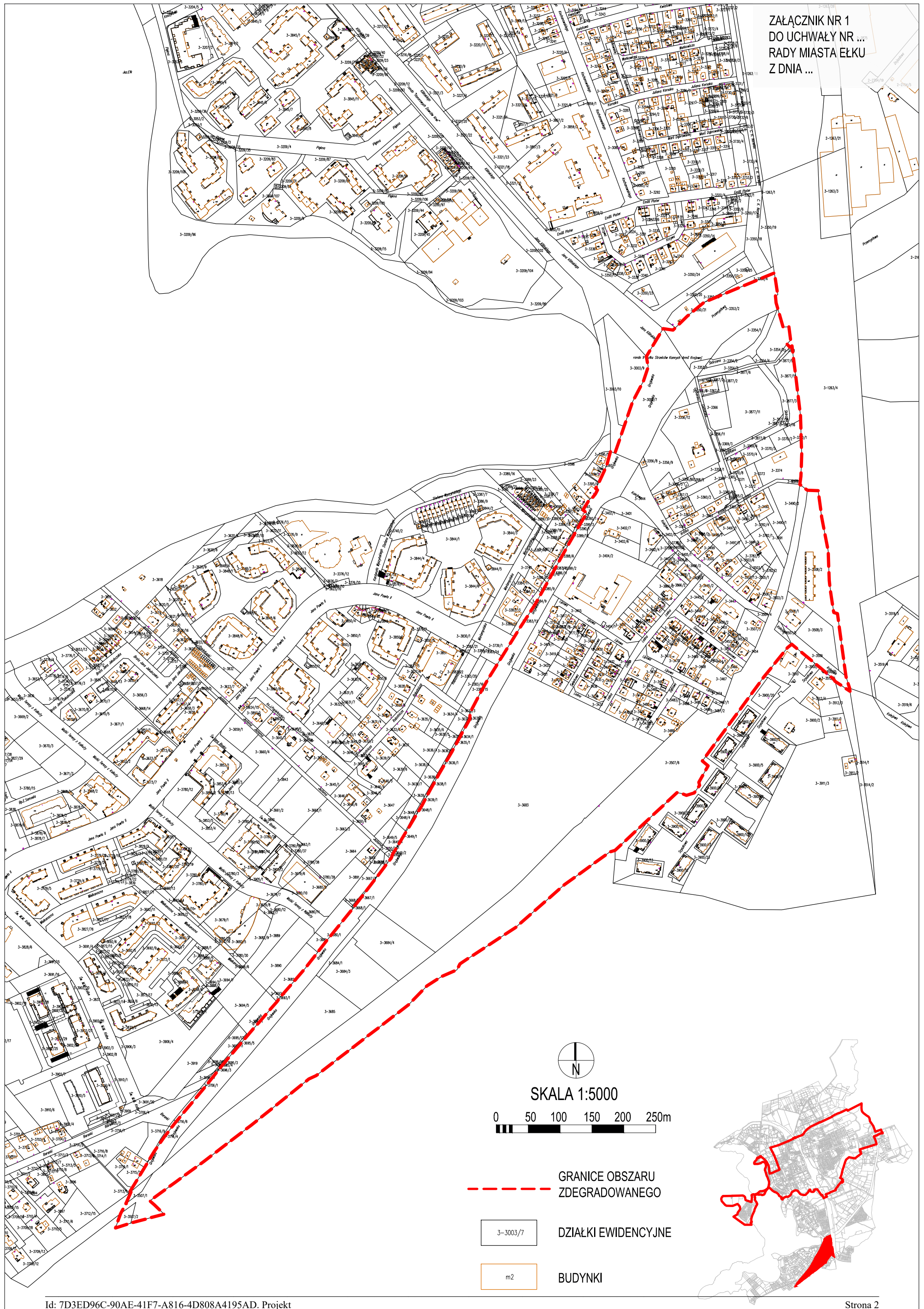
§ 2. Wykonanie uchwały powierza się Prezydentowi Miasta Ełku.

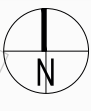
§ 3. Uchwała wchodzi w życie po upływie 14 dni od dnia ogłoszenia w Dzienniku Urzędowym Województwa Warmińsko-Mazurskiego.



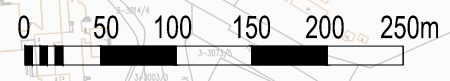
-  GRANICE OBSZARU ZREKONSTRUKOWANEGO
-  DZIAŁKI EWIDENCYJNE
-  BUDYNKI







SKALA 1:5000



GRANICE OBSZARU
REWITALIZACJI

3-3003/7

DZIAŁKI EWIDENCYJNE

m2

BUDYNKI

